



«СОГЛАСОВАНО»
Начальник Управления
образования администрации
Шуйского муниципального
района

Е.А. Луковкина
2022г.

«УТВЕРЖДАЮ»
и.о заведующего Чернцким
МДОУ
Т.В Сушина

2022г.

«СОГЛАСОВАНО»
ВРИО начальника ОГИБДД
МО МВД России «Шуйский»
капитан

А.Н Луковкин
2022г.

ПАСПОРТ

дорожной безопасности

Чернцкого муниципального дошкольного образовательного учреждения
Шуйского муниципального района Ивановской области

2022г

1. Общие сведения

Полное наименование образовательного учреждения

Чернцкое муниципальное дошкольное образовательное учреждение располагается на территории Введенского сельского поселения Шуйского муниципального района Ивановской области.

Тип ОУ – муниципальное бюджетное образовательное учреждение

Юридический адрес ОУ: 155921 Ивановская обл., Шуйский район, с.Чернцы, ул.Лесная д.13

Фактический адрес ОУ: 155921 Ивановская обл., Шуйский район, с.Чернцы, ул.Лесная д.13

Руководитель ОУ:

Сушина Татьяна Владимировна, телефон: (49351) 36-196

Ответственные работники
муниципального органа образования:

Главный специалист отдела общего, дополнительного образования и воспитания

Скворцова Елена Николаевна

(49-351)-4-10-88

Ответственные от Госавтоинспекции:

Инспектор дорожно – патрульной службы Лукошкин Александр Владимирович

(49-351) – 4-72-34

Ответственные работники за мероприятия по профилактике детского травматизма:

Сушина Татьяна Владимировна

(49-351)- 36-196

Руководитель или ответственный работник
дорожно - эксплуатационной организации,
осуществляющей содержание ТСОДД

Глава Введенского с/поселения
Румянцев М.В

(49-351) – 36-189

Количество воспитанников: 32 человек

Наличие уголка по БДД _____ имеется в группах

Наличие класса по БДД _____ нет

Наличие автогородка (площадки) по БДД _____ нет

Время работы ДОУ: _____ 07.00-17.30 (пятидневка)

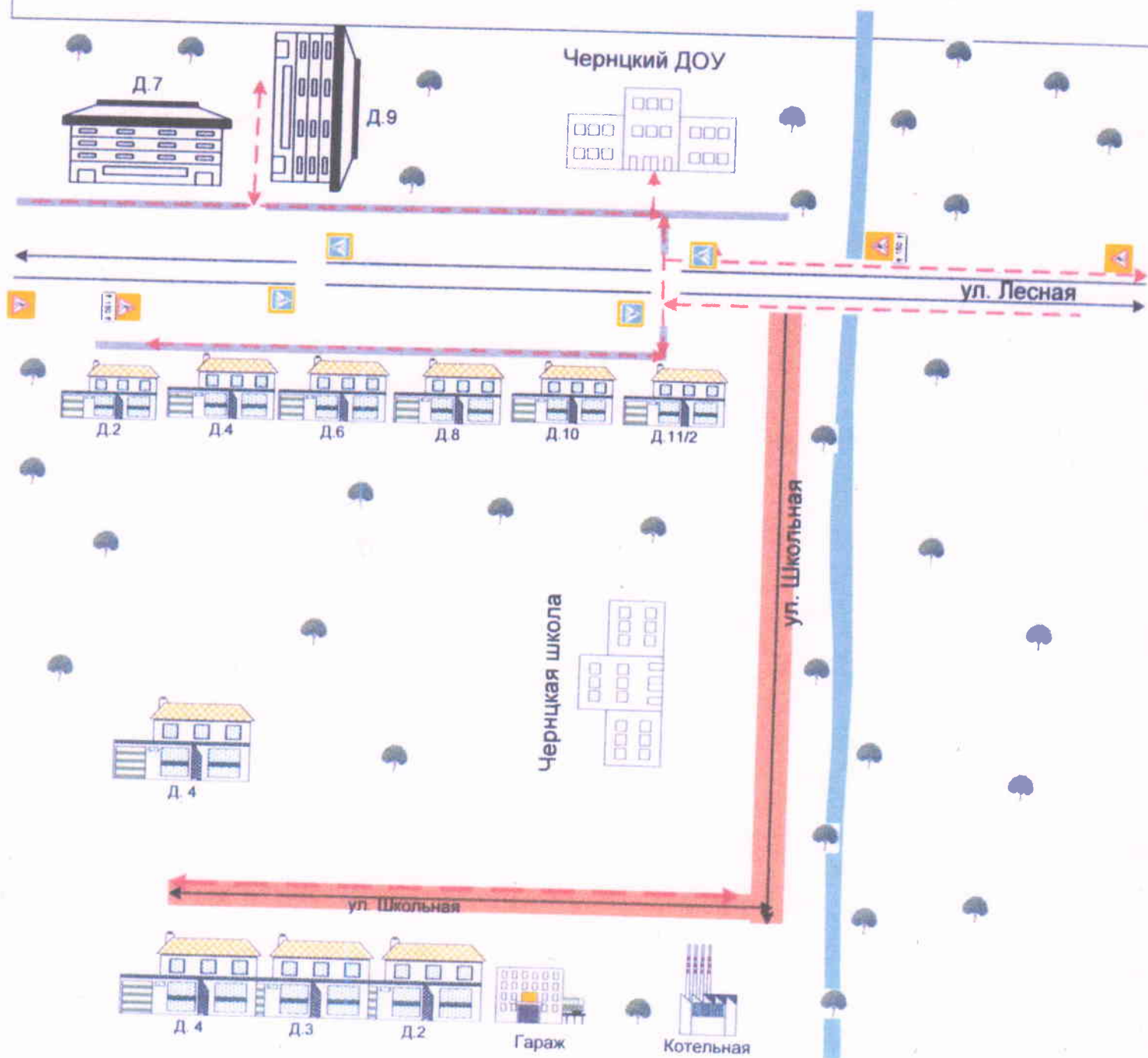
Телефоны оперативных служб:

101 – пожарная часть, 102 – полиция, 103 – скорая помощь

Содержание:

1. План – схема района расположения ОО, пути движения транспортных средств и обучающихся (Приложение №1).
2. Схема организации дорожного движения в непосредственной близости от ОО. Маршруты движения детей и расположение парковочных мест. (Приложение 2).
3. Пути движения ТС к местам разгрузки/погрузки и рекомендуемых безопасных путей передвижения детей по территории ДОУ (Приложение №3).

План-схема района расположения ДОУ, пути движения транспортных средств и воспитанников



Условные обозначения:



Жилой дом



Зеленые насаждения
кустарники



Дорожный знак 5.19
«пешеходный переход»



Дорожный знак 1.23
«дети»



Знак 8.2.1 «Зона действия»



Проезжая часть с асфальтовым покрытием
тротуар



Грунтовая дорога

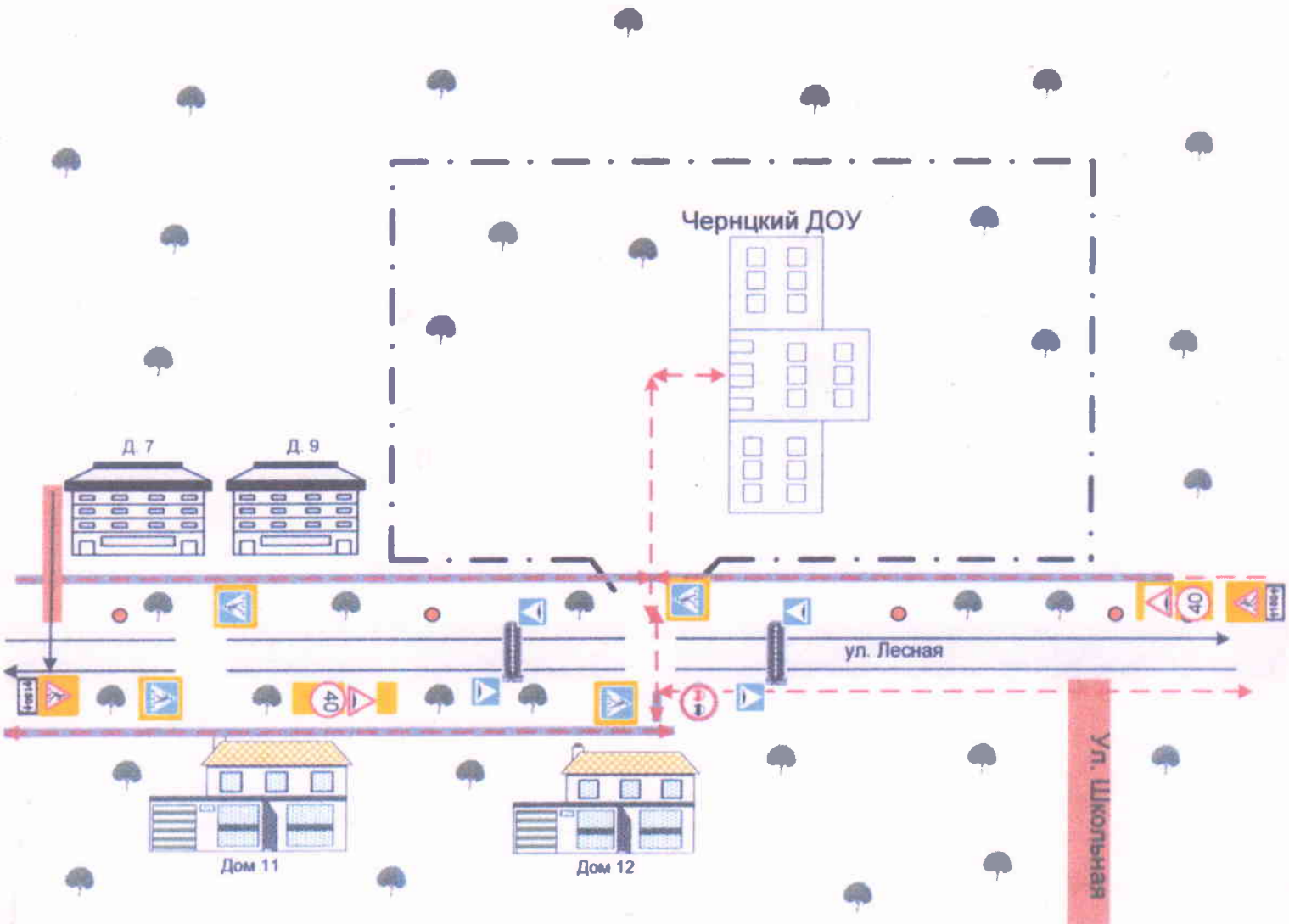


Движение ТС



















Движение несовершеннолетних в/из ОО

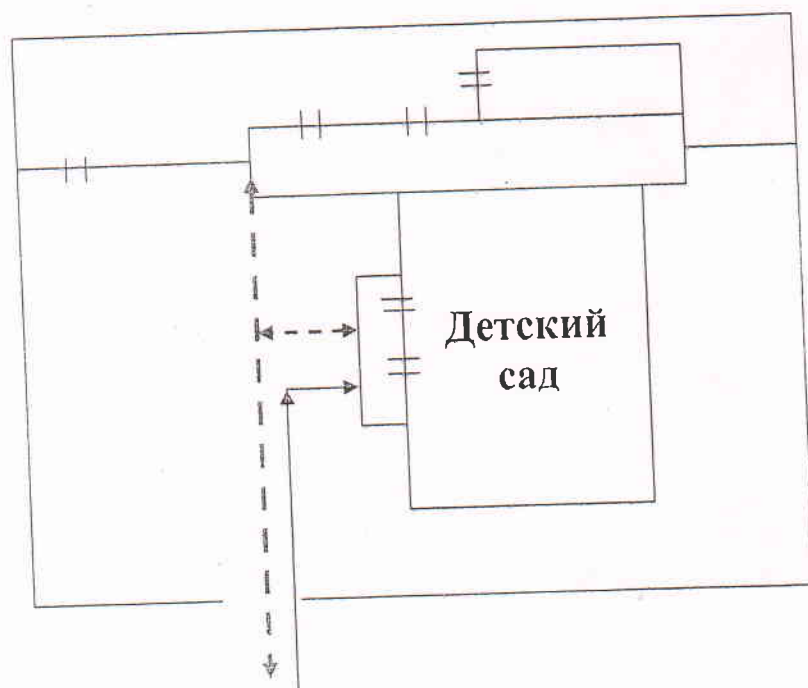
Схема организации дорожного движения в непосредственной близости от ОО.
 Маршруты движения детей и расположение парковочных мест.



Условные обозначения:

- | | |
|----------------------------------------------------------------------------------------------------------------------------------------------------------------------------------|-----------------------------------------------------------------------------------------------------------------------------------|
|   Жилой дом |  Искусственное освещение |
|  Проезжая часть с асфальтовым покрытием |  Знак 3.20 «Обгон запрещен» |
|  Проезжая часть с грунтовым покрытием |  Знак 5.19.1(2) «Пешеходный переход» |
|  Зеленые насаждения |  Знак 1.23. «Дети» |
|  Ограждение ОУ |  Знак 1.17 «Искусственная неровность» |
|  Движение ТС |  Знак 3.24 «Ограничение максимальной скорости» |
|  Движение детей |  Знак 5.20 «Искусственная неровность» |
| |  Знак 8.2.1 «Зона действия» |

Пути движения ТС к местам разгрузки/погрузки и рекомендуемых безопасных путей передвижения детей по территории ДОУ



Условные обозначения:

- ← - - → Пути движения детей
- ▨ Проезжая часть
- Движение ТС к месту разгрузки/погрузки